




ZONAS DE RIESGO




Municipio	Localidad (Comunidad o Ranchería)	Coordenadas	Viviendas en riesgo	Cantidad de población que se afectaría	Tipo de amenaza
Atengo	El Agostadero	N 20° 15' 38.7" W 104° 18' 12.1" 1403	5	20	Inundación
					
OBSERVACIONES: En la calle Ventura Flores cruza el río el agostadero el cual en el temporal de lluvias sube la creciente afectando 5 viviendas y dos instalaciones públicas esto a consecuencia de desbordamiento.		OBRAS DE DEFENSA: Se recomienda realizar el desazolve y limpieza del cauce así como mantener vigilancia durante el temporal de lluvias para evitar inundaciones sobre la calle ventura flores.		REUBICCIÓN:	
REVISÓ UEPCB: Tercer Oficial Jose Crhstian Contreras Guzman REVISÓ CMPCB: Luis Alfredo Tortoleado Guerrero FECHA: 26/04/2017					



ZONAS DE RIESGO




Municipio	Localidad (Comunidad o Ranchería)	Coordenadas	Viviendas en riesgo	Cantidad de población que se afectaría	Tipo de amenaza
Atengo	El Agostadero	N 20° 15' 37.4" W 104° 18' 13.5" 1401	4	16	Inundación
					
OBSERVACIONES: Sobre la calle MANUEL SANCHEZ , pasa un arroyo de nombre el salto, el cual en el temporal de lluvias según antecedentes afecta 4 viviendas,		OBRAS DE DEFENSA: Se recomienda realizar el desazolve y limpieza del cauce así como monitoreo en temporal de lluvias.		REUBICCIÓN:	
REVISÓ UEPCB: Tercer Oficial Jose Crhistian Contreras Guzman REVISÓ CMPCB: Luis Alfredo Tortoledo Guerrero FECHA: 26/04/2017					



ZONAS DE RIESGO






Municipio	Localidad (Comunidad o Ranchería)	Coordenadas	Viviendas en riesgo	Cantidad de población que se afectaría	Tipo de amenaza
Atengo	Trigo de Alteña	N 20° 24' 27.5" W 104° 14' 13.0" 1536	8	32	Inundación
					
OBSERVACIONES: En esta comunidad 8 viviendas se encuentran asentadas pegadas al cauce del arroyo Trigo de Alteñas de las cuales existen antecedentes que en años anteriores sube la creciente afectando las casas antes mencionadas.		OBRAS DE DEFENSA: Se recomienda realizar monitoreo en temporal de lluvias		REUBICCIÓN:	
REVISÓ UEPCB: Tercer Oficial Jose Crhstian Contreras Guzman REVISÓ CMPCB: Luis Alfredo Tortoledo Guerrero FECHA: 26/04/2017					



ZONAS DE RIESGO




Municipio	Localidad (Comunidad o Ranchería)	Coordenadas	Viviendas en riesgo	Cantidad de población que se afectaría	Tipo de amenaza
Atengo	Cofradía de Pimienta	N 20° 15' 03.7" W 104° 11' 52.0" 1449 MSNM	3	15	Inundación
  					
OBSERVACIONES: En la comunidad Cofradía de Pimienta, en el km.5 sobre la carretera Atengo Tenamaxtlan cruza el arroyo Calderón, en el temporal de lluvias sube la creciente afectando 3 viviendas y 1 negocio esto a consecuencia del desbordamiento del arroyo.		OBRAS DE DEFENSA: Se recomienda realizar el desazolve y limpieza del cauce ya que el mismo se encuentra azolvado.		REUBICIÓN:	
REVISÓ UEPCB: Tercer Oficial Jose Crhistian Contreras Guzman REVISÓ CMPCB: Luis Alfredo Tortoledo Guerrero					
					FECHA: 26/04/2017



ZONAS DE RIESGO





Municipio	Localidad (Comunidad o Ranchería)	Coordenadas	Viviendas en riesgo	Cantidad de población que se afectaría	Tipo de amenaza
Atengo	Barrio de La Santa Cruz	N 20° 16' 34.0" W 104° 14' 34.1" MSNM 1414	6	30	Inundacion
					
OBSERVACIONES: En la calle Josefa Ortiz de Dominguez en el Barrio de la Santa Cruz al cruce de la calle Miguel Hidalgo pasa el arroyo la meza mismo que en el temporal de lluvias sube la creciente afectando 6 viviendas y un negocio. En la actualidad se observa que se realizaron labores de defensa ampliando el cause el cual se encuentra azolvado y con demasiada maleza.		OBRAS DE DEFENSA: Se recomienda realizar el desazolve y limpieza del cauce así como mantener vigilancia durante el temporal de lluvias para evitar inundaciones sobre la calle ventura flores.			
REUBICCIÓN:					
REVISÓ UEPCB: Tercer Oficial Jose Christian Contreras Guzman REVISÓ CMPCB: Luis Alfredo Tortoledo Guerrero FECHA: 26/04/2017					



ZONAS DE RIESGO






Municipio	Localidad (Comunidad o Ranchería)	Coordenadas	Viviendas en riesgo	Cantidad de población que se afectaría	Tipo de amenaza
Atengo	CARRETERA MUNICIPAL ATENGO-SOYATLAN KM.1	N 20° 16' 10.0 W 104° 14' 21.1" 1408 MSNM			hundimiento
					
OBSERVACIONES: Sobre la carretera Atengo – Soyatlan a la altura del km. 1 se encuentra un puente vehicular el cual presenta riesgo en su estructura ya que se aprecian separaciones entre las lozas de hasta 15 centímetros entre cada una, por lo que se recomienda monitoreo constante, hace mención el C.Luis Alfredo Tortoledo Guerrero Director de la Unidad Municipal de Protección Civil de Atengo que se le realizó un peritaje por personal de la SIOP Jalisco los cuales mencionaron que la estructural estaba en buen estado, se recomienda reparar las barreras de contención ya que se encuentran dañadas.		OBRAS DE DEFENSA:		REUBICCIÓN:	
REVISÓ UEPCB: Tercer Oficial Jose Cristian Contreras Guzman REVISÓ CMPCB: Luis Alfredo Tortoledo Guerrero					
					FECHA: 26/04/2017



ZONAS DE RIESGO



Municipio	Localidad (Comunidad o Ranchería)	Coordenadas	Viviendas en riesgo	Cantidad de población que se afectaría	Tipo de amenaza
Atengo	CARRETERA SOYATLAN- MACUCHI KM.2	N 20° 20' 21.2 W 104° 15' 13.7" 1525 MSNM			
<p>OBSERVACIONES: En la carretera municipal Soyatlan - Macuchi kilómetro 2 existe riesgo de derrumbe de tierra y rocas del talud artificial de un cerro cortado a un margen de la carretera en un área de 200 mts. de longitud, los cuales pueden afectar la circulación de la misma, se recomienda vigilancia durante el temporal de lluvias.</p>					
OBRAS DE DEFENSA:			REUBICCIÓN:		
<p>REVISÓ UEPCB: Tercer Oficial Jose Crhistian Contreras Guzman REVISÓ CMPCB: Luis Alfredo Tortoledo Guerrero</p>					
					FECHA: 26/04/2017