



BOLETA REGISTRAL

Antecedente: PROCEDE DE FOLIO 7040439 FOLIO 7043793 Prelación: 54696

Folio Real: 7043793 Lugar: ATENGO, JALISCO

Derechos de Inscripción Exento de Pago Boleta de Pago No.: EXENTO

Se presento para su registro el 03 de FEBRERO de 2016 a las 12:31 PM

Ubicación: de 2016 a las 12:31 PM

RESTO DE LA FRACCION "C" DEL PREDIO RUSTICO DENOMINADO "LA CAPILLA", MUNICIPIO DE ATENGO, JALISCO

Titular:

**JUAN MANUEL PEREZ SANCHEZ
. CONYUGE DE JUAN MANUEL PEREZ SANCHEZ .**

& D.D. & U.V.
50 50
50 50

Se registraron los siguientes movimientos:

Asiento

12-FEB-16 03:33 PM 2820-1

Modificacion de medidas

Quedando inscrito en:

FOLIO 7043793 Acta fuera de protocolo no. 0F 15/2016 Fedatario Lic CASOS EN LOS QUE NO ESTA REPRESENTADO con sede en GUADALAJARA, JALISCO


12-FEB-16 03:33 PM 2820-2

Quedando inscrito en:

FOLIO 7043793 Expediente no. ATGO-01/2015 MEXICANO, MAYOR DE EDAD

Quedaron integrados de la siguiente forma:

Manzana :	Lote :	Superficie	Folio
1	1	235.21 M2	7056879
Manzana :	Lote :	Superficie	Folio
1	10	200.00 M2	7056887
Manzana :	Lote :	Superficie	Folio
1	11	200.00 M2	7056888
Manzana :	Lote :	Superficie	Folio
1	12	100.00 M2	7056889
Manzana :	Lote :	Superficie	Folio
1	13	100.00 M2	7056890
Manzana :	Lote :	Superficie	Folio
1	14	200.00 M2	7056891
Manzana :	Lote :	Superficie	Folio
1	15	200.00 M2	7056892
Manzana :	Lote :	Superficie	Folio
1	16	200.00 M2	7056893
Manzana :	Lote :	Superficie	Folio
1	17	200.00 M2	7056894
Manzana :	Lote :	Superficie	Folio
1	18	200.00 M2	7056895
Manzana :	Lote :	Superficie	Folio
1	19	200.00 M2	7056896
Manzana :	Lote :	Superficie	Folio
1	2	200.00 M2	7056880



Revisó y elaboro:

GONZALEZ MEJIA RUBEN NEREO






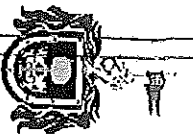
BOLETA REGISTRAL

Manzana :	1	Lote :	20	Superficie	200.00 M2	Folio	7056897
Manzana :	1	Lote :	21	Superficie	200.00 M2	Folio	7056898
Manzana :	1	Lote :	22	Superficie	200.00 M2	Folio	7056899
Manzana :	1	Lote :	23	Superficie	200.00 M2	Folio	7056900
Manzana :	1	Lote :	24	Superficie	200.00 M2	Folio	7056901
Manzana :	1	Lote :	25	Superficie	200.00 M2	Folio	7056902
Manzana :	1	Lote :	26	Superficie	200.00 M2	Folio	7056903
Manzana :	1	Lote :	27	Superficie	200.00 M2	Folio	7056904
Manzana :	1	Lote :	28	Superficie	200.00 M2	Folio	7056905
Manzana :	1	Lote :	29	Superficie	200.00 M2	Folio	7056906
Manzana :	1	Lote :	30	Superficie	200.00 M2	Folio	7056881
Manzana :	1	Lote :	31	Superficie	200.00 M2	Folio	7056907
Manzana :	1	Lote :	32	Superficie	200.00 M2	Folio	7056908
Manzana :	1	Lote :	33	Superficie	200.00 M2	Folio	7056909
Manzana :	1	Lote :	34	Superficie	200.00 M2	Folio	7056910
Manzana :	1	Lote :	4	Superficie	200.00 M2	Folio	7056911
Manzana :	1	Lote :	5	Superficie	200.00 M2	Folio	7056882
Manzana :	1	Lote :	6	Superficie	200.00 M2	Folio	7056883
Manzana :	1	Lote :	7	Superficie	200.00 M2	Folio	7056884
Manzana :	1	Lote :	8	Superficie	200.00 M2	Folio	7056885
Manzana :	2	Lote :	1	Superficie	200.00 M2	Folio	7056886
Manzana :	2	Lote :	10	Superficie	200.00 M2	Folio	7056912
Manzana :	2	Lote :	10	Superficie	200.00 M2	Folio	7056921

Revisó y elaboro:

GONZALEZ MEJIA RUBEN NEREO




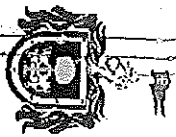


BOLETA REGISTRAL

Manzana :	2	Lote :	11	Superficie	Folio
				200.00 M2	7056922
Manzana :	2	Lote :	12	Superficie	Folio
				181.78 M2	7056923
Manzana :	2	Lote :	13	Superficie	Folio
				215.23 M2	7056924
Manzana :	2	Lote :	14	Superficie	Folio
				151.50 M2	7056925
Manzana :	2	Lote :	15	Superficie	Folio
				180.08 M2	7056926
Manzana :	2	Lote :	16	Superficie	Folio
				208.66 M2	7056927
Manzana :	2	Lote :	17	Superficie	Folio
				237.24 M2	7056928
Manzana :	2	Lote :	18	Superficie	Folio
				265.82 M2	7056929
Manzana :	2	Lote :	19	Superficie	Folio
				291.18 M2	7056930
Manzana :	2	Lote :	20	Superficie	Folio
				257.86M2	7056931
Manzana :	2	Lote :	21	Superficie	Folio
				202.64M2	7056932
Manzana :	2	Lote :	22	Superficie	Folio
				147.42M2	7056933
Manzana :	2	Lote :	23	Superficie	Folio
				129.20M2	7056934
Manzana :	2	Lote :	3	Superficie	Folio
				200.00 M2	7056914
Manzana :	2	Lote :	4	Superficie	Folio
				200.00 M2	7056915
Manzana :	2	Lote :	5	Superficie	Folio
				200.00 M2	7056916
Manzana :	2	Lote :	6	Superficie	Folio
				200.00 M2	7056917
Manzana :	2	Lote :	7	Superficie	Folio
				200.00 M2	7056918
Manzana :	2	Lote :	8	Superficie	Folio
				200.00 M2	7056919
Manzana :	2	Lote :	9	Superficie	Folio
				200.00 M2	7056920
Manzana :	2	Lote :		Superficie	Folio
				1,989.25M2	7056936
Manzana :	2	Lote :		Superficie	Folio
				3,939.84M2	7056935

Revisó y elaboró:





GOBIERNO DEL
ESTADO DE JALISCO
PODER EJECUTIVO
SECRETARIA GENERAL

GOBIERNO DEL ESTADO DE JALISCO

DIRECCION DEL REGISTRO PUBLICO DE LA PROPIEDAD Y DE COMERCIO

BOLETA REGISTRAL

C. LUIS JORGE FIERRO PEREZ
ENCARGADO DE LA UNIDAD DEPARTAMENTAL DEL REGISTRO PUBLICO
DE LA PROPIEDAD Y DE COMERCIO CON SEDE EN AUTLAN. JALISCO.
MEDIANTE ACUERDO No OF.: 039/2015



Revisó y elaboró:

GONZALEZ MEJIA RUBEN NIREO