

OFICIO 06/2018
OBRAS PUBLICAS

A QUIEN CORRESPONDA:

El que suscribe el **ING. ROBINSON HERNÁNDEZ ORGANISTA**, Director de Obras públicas del **H. AYUNTAMIENTO DE ATENGO, JALISCO**; Por medio del presente.

AUTORIZA.

Que en esta oficina tenemos a bien otorgar a **Lic. Felipe Arana Landeros** Con el carácter de **Síndico Municipal del H ayuntamiento de Atengo, Jalisco.**

PERMISO DE SUBDIVISIÓN.

Respecto a un predio registrado en cuenta predial número **U002322** del sector Urbano, se encuentra ubicado en la calle Cuauhtémoc S/N en la Municipalidad de Atengo, Jalisco. Con una extensión superficial de **12,001.15 M2 (DOCE MIL UNO PUNTO QUINCE METROS CUADRADOS DE TERRENO)**, con las siguientes medidas y linderos tras el más reciente levantamiento topográfico.

NORESTE: En 75.00 mts, con calle Netzahualcóyotl, 50.77 mts, con José de Jesús Rodríguez Miranda.

SURESTE: en 59.12 mts, calle Cuauhtémoc, 50.81 mts, con Anselmo Ascencio Ruelas y María Barragán Cárdenas, 7.69 mts con Guillermo García González, 43.09 mts, con Camerina Sedano Gómez, y en 30.75 mts calle Cuauhtémoc,

SUROESTE: en 50.49 mtrs, con Ignacio Morelos Pérez, 45.75 mts, con Arturo Miranda Rodríguez, 30.37 mts, con Andrés Torres Sígala y en 30.00 mts, con Ubaldo Gil García.

NOROESTE: en 120.62 mts antes calle sin nombre; hoy calle Quetzal

LA SUBDIVISION ES LA SIGUIENTE:

FRACCIÓN "1" Manzana 1: contara con una superficie de **461.25 m2 (CUATROCIENTOS SESENTA Y UNO PUNTO VEINTICINCO METROS CUADRADOS DE TERRENO.)** con las siguientes medidas y linderos:

NORESTE: en 30.00 mts. Con Calle Netzahualcóyotl.

SURESTE: en 15.37 mts. Con Fracción 02.

SUROESTE: en 30.00 mts. Con Fracción 14.

NOROESTE: en 15.37 mts. Con Calle Quetzal.


Email: cruzgonzalezregalado@gmail.com



ATENGO
UN GOBIERNO PARA TODOS
AYUNTAMIENTO 2015-2018

www.atengo.gob.mx

Tel: 01 (349) 77 102 14 Hidalgo No. 4, Atengo, Jal.



FRACCIÓN "2" Manzana 1: contara con una superficie de 461.25 m² (CUATROCIENTOS SESENTA Y UNO PUNTO VEINTICINCO METROS CUADRADOS DE TERRENO.) con las siguientes medidas y linderos:

NORESTE: en 15.00 mts. Con Calle Netzahualcóyotl.
SURESTE: en 30.75 mts. Con Fracción 03.
SUROESTE: en 15.00 mts. Con Fracción 11.
NOROESTE: en 15.37 mts. Con Fracción 14 y en 15.37 mts. Con Fracción 01.

FRACCIÓN "3": Manzana 1: contara con una superficie de 461.25 m² (CUATROCIENTOS SESENTA Y UNO PUNTO VEINTICINCO METROS CUADRADOS DE TERRENO.) con las siguientes medidas y linderos:

NORESTE: en 15.00 mts. Con Calle Netzahualcóyotl.
SURESTE: en 30.75 mts. Con Fracción 04.
SUROESTE: en 7.50 mts. Con Fracción 09 y en 7.50 mts Con Fracción 10.
NOROESTE: en 30.75 mts. Con Fracción 02.

FRACCIÓN "4" Manzana 1: contara con una superficie de 461.25 m² (CUATROCIENTOS SESENTA Y UNO PUNTO VEINTICINCO METROS CUADRADOS DE TERRENO.) con las siguientes medidas y linderos:

NORESTE: en 15.00 mts. Con Calle Netzahualcóyotl.
SURESTE: en 15.37 mts. Con José de Jesús Rodríguez Miranda y en 15.37 mts. Con Fracción 05.
SUROESTE: en 15.00 mts. Con Fracción 08.
NOROESTE: en 30.75 mts. Con Fracción 03.

FRACCIÓN "5" Manzana 1: contara con una superficie de 544.41 m² (QUINIENTOS CUARENTA Y CUATRO PUNTO CUARENTA Y UNO METROS CUADRADOS DE TERRENO.) con las siguientes medidas y linderos:


NORESTE: en 35.40 mts. Con José de Jesús Rodríguez Miranda.
SURESTE: en 15.37 mts. Con Calle Cuauhtémoc.
SUROESTE: en 35.42 mts. Con Fracción 06.
NOROESTE: en 15.37 mts. Con Fracción 04.

FRACCIÓN "6" Manzana 1: contara con una superficie de 544.62 m² (QUINIENTOS CUARENTA Y CUATRO PUNTO SESENTA Y DOS METROS CUADRADOS DE TERRENO.) con las siguientes medidas y linderos:

NORESTE: en 35.42 mts. Con Fracción 05.
SURESTE: en 15.37 mts. Con Calle Cuauhtémoc.
SUROESTE: en 35.43 mts. Con Fracción 07.
NOROESTE: en 15.37 mts. Con Fracción 08.

E-mail: cruzgonzalezregalado@gmail.com





FRACCIÓN "7" Manzana 1: contara con una superficie de 544.72 m² (QUINIENTOS CUARENTA Y CUATRO PUNTO SETENTA Y DOS METROS CUADRADOS DE TERRENO.) con las siguientes medidas y linderos:

NORESTE: en 35.43 mts. Con Fracción 06.
SURESTE: en 15.37 mts. Con Calle Cuauhtémoc.
SUROESTE: en 35.43 mts. Con Calle Ocampo.
NOROESTE: en 15.37 mts. Con Fracción 08.

FRACCIÓN "8" Manzana 1: contara con una superficie de 561.25 m² (QUINIENTOS SESENTA Y UNO PUNTO VEINTICINCO METROS CUADRADOS DE TERRENO.) con las siguientes medidas y linderos:

NORESTE: en 15.00 mts. Con Fracción 04.
SURESTE: en 15.37 mts. Con Fracción 06 y en 15.37 mts. Con Fracción 07.
SUROESTE: en 15.00 mts. Con Calle Ocampo.
NOROESTE: en 30.75 mts. Con Fracción 09.

FRACCIÓN "9" Manzana 1: contara con una superficie de 230.62 m² (DOSCIENTOS TREINTA PUNTO SESENTA Y DOS METROS CUADRADOS DE TERRENO.) con las siguientes medidas y linderos:

NORESTE: en 7.50 mts. Con Fracción 03.
SURESTE: en 30.75 mts. Con Fracción 08.
SUROESTE: en 7.50 mts. Con Calle Ocampo.
NOROESTE: en 30.75 mts. Con Fracción 1-.

FRACCIÓN "10" Manzana 1: contara con una superficie de 230.62 m² (DOSCIENTOS TREINTA PUNTO SESENTA Y DOS METROS CUADRADOS DE TERRENO.) con las siguientes medidas y linderos:

NORESTE: en 7.50 mts. Con Fracción 03.
SURESTE: en 30.75 mts. Con Fracción 09.
SUROESTE: en 7.50 mts. Con Calle Ocampo.
NOROESTE: en 30.75 mts. Con Fracción 11.

FRACCIÓN "11" Manzana 1: contara con una superficie de 461.25 m² (CUATROCIENTOS SESENTA Y UNO PUNTO VEINTICINCO METROS CUADRADOS DE TERRENO.) con las siguientes medidas y linderos:

NORESTE: en 15.00 mts. Con Fracción 02.
SURESTE: en 30.75 mts. Con Fracción 10.
SUROESTE: en 15.00 mts. Con Calle Ocampo.
NOROESTE: en 15.38 mts. Con Fracción 12 y en 15.37 mts. Con Fracción 13.

FRACCIÓN "12" Manzana 1: contara con una superficie de 461.40 m² (CUATROCIENTOS SESENTA Y UNO PUNTO CUARENTA METROS CUADRADOS DE TERRENO.) con las siguientes medidas y linderos:

NORESTE: en 30.00 mts. Con Lote 13.
SURESTE: en 15.38 mts. Con Lote 11.
SUROESTE: en 30.00 mts. Con Calle Ocampo.
NOROESTE: en 15.38 mts. Con Calle Quetzal.

E-mail: cruzgonzalezregalado@gmail.com





FRACCIÓN "13" Manzana 1: contara con una superficie de 461.14 m² (CUATROCIENTOS SESENTA Y UNO PUNTO CATORCE METROS CUADRADOS DE TERRENO.) con las siguientes medidas y linderos:

NORESTE: en 30.00 mts. Con Fracción 14;
SURESTE: en 15.37 mts. Con Fracción 11;
SUROESTE: en 30.00 mts. Con Fracción 12;
NOROESTE: en 15.37 mts. Con Calle Quetzal.

FRACCIÓN "14" Manzana 1: contara con una superficie de 461.21 m² (CUATROCIENTOS SESENTA Y UNO PUNTO VEINTIUNO METROS CUADRADOS DE TERRENO.) con las siguientes medidas y linderos:

NORESTE: en 30.00 mts. Con Fraccion 01.
SURESTE: en 15.37 mts. Con Fraccion 02.
SUROESTE: en 30.00 mts. Con Fraccion 13.
NOROESTE: en 15.37 mts. Con Calle Quetzal.

FRACCIÓN "1" Manzana 2: contara con una superficie de 461.25 m² (CUATROCIENTOS SESENTA Y UNO PUNTO VEINTICINCO METROS CUADRADOS DE TERRENO.) con las siguientes medidas y linderos:

NORESTE: en 30.00 mts. Con Fracción 02.
SURESTE: en 15.37 mts. Con Andrés Torres Sigala.
SUROESTE: en 30.00 mts. Con Ubaldo Gil García.
NOROESTE: en 15.37 mts. Con Calle Quetzal.


FRACCIÓN "2" Manzana 2: contara con una superficie de 461.25 m² (CUATROCIENTOS SESENTA Y UNO PUNTO VEINTICINCO METROS CUADRADOS DE TERRENO.) con las siguientes medidas y linderos:

NORESTE: en 30.00 mts. Con Fracción 03.
SURESTE: en 15.37 mts. Con Fracción 04.
SUROESTE: en 30.00 mts. Con Fracción 01.
NOROESTE: en 15.37 mts. Con Calle Quetzal.

FRACCIÓN "3" Manzana 2: contara con una superficie de 461.25 m² (CUATROCIENTOS SESENTA Y UNO PUNTO VEINTICINCO METROS CUADRADOS DE TERRENO.) con las siguientes medidas y linderos:

NORESTE: en 30.00 mts. Con Calle Ocampo.
SURESTE: en 15.37 mts. Con Fracción 04.
SUROESTE: en 30.00 mts. Con Fracción 02.
NOROESTE: en 15.38 mts. Con Calle Quetzal.

mail: cruzgonzalezregalado@gmail.com



FRACCIÓN "4" Manzana 2: contara con una superficie de 461.25 m² (CUATROCIENTOS SESENTA Y UNO PUNTO VEINTICINCO METROS CUADRADOS DE TERRENO.) con las siguientes medidas y linderos:

NORESTE: en 15.00 mts. Con Calle Ocampo.
SURESTE: en 30.75 mts. Con Fracción 05.
SUROESTE: en 15.00 mts. Con Andrés Torres Sigala.
NOROESTE: en 15.37 mts. Con Fracción 02 y en 15.37 mts. Con Fracción 03.

FRACCIÓN "5" Manzana 2: contara con una superficie de 461.25 m² (CUATROCIENTOS SESENTA Y UNO PUNTO VEINTICINCO METROS CUADRADOS DE TERRENO.) con las siguientes medidas y linderos:

NORESTE: en 15.00 mts. Con Calle Ocampo.
SURESTE: en 30.75 mts. Con Fracción 06.
SUROESTE: en 15.00 mts. Con Arturo Miranda Rodríguez.
NOROESTE: en 30.75 mts. Con Fracción 04.

FRACCIÓN "6" Manzana 2: contara con una superficie de 461.25 m² (CUATROCIENTOS SESENTA Y UNO PUNTO VEINTICINCO METROS CUADRADOS DE TERRENO.) con las siguientes medidas y linderos:

NORESTE: en 15.00 mts. Con Calle Ocampo.
SURESTE: en 15.37 mts. Con Ancelmo Ascencio Ruelas y María Barragán Cárdenas, en 7.69 mts. Con Guillermo García González y en 7.69 mts. Con Camerina Sedano Gómez.
SUROESTE: en 15.00 mts. Con Fracción 07.
NOROESTE: en 30.75 mts. Con Fracción 05.


FRACCIÓN "7" Manzana 2: contara con una superficie de 461.25 m² (CUATROCIENTOS SESENTA Y UNO PUNTO VEINTICINCO METROS CUADRADOS DE TERRENO.) con las siguientes medidas y linderos:


NORESTE: en 15.00 mts. Con Fracción 06;
SURESTE: en 15.37 mts. Con Fracción 08 y en 15.37 mts. Con Fracción 09;
SUROESTE: en 15.00 mts. Con Calle Conasupo;
NOROESTE: en 30.75 mts. Con Arturo Miranda Rodríguez.

FRACCIÓN "8" Manzana 2: contara con una superficie de 544.90 m² (QUINIENTOS CUARENTA Y CUATRO PUNTO NOVENTA METROS CUADRADOS DE TERRENO.) con las siguientes medidas y linderos:

NORESTE: en 35.40 mts. Con Camerina Sedano Gómez;
SURESTE: en 15.38 mts. Con Calle Cuauhtémoc;
SUROESTE: en 35.48 mts. Con Fracción 09;
NOROESTE: en 15.37 mts. Con Fracción 07.

Mail: cruzgonzalezregalado@gmail.com





FRACCIÓN "9" Manzana 2: contara con una superficie de 545.60 m² (QUINIENTOS CUARENTA Y CINCO PUNTO SESENTA METROS CUADRADOS DE TERRENO.) con las siguientes medidas y linderos:

NORESTE: en 35.48 mts. Con Fracción 08;
SURESTE: en 15.38 mts. Con Calle Cuauhtémoc;
SUROESTE: en 35.49 mts. Con Calle Conasupo
NOROESTE: en 15.37 mts. Con Fracción 07.

VIALIDAD CALLE OCAMPO

1,435.58 m²

NORESTE: en 110.43 mts. Con Fracción 01;
SURESTE: en 13.00 mts. Con Calle Cuauhtémoc;
SUROESTE: en 110.43 mts. Con Manzana 02;
NOROESTE: en 13.00 mts. Con Calle Quetzal.

Se extiende la presente, en la población de Atengo, Jalisco a 24 de Julio del 2018. Para usos y fines que al interesado convenga.

ATENTAMENTE

ING. ROBINSON HERNÁNDEZ ORGANISTA

DIRECTOR DE OBRA PÚBLICA

C.c. p Catastro
C.c. p Tesorería
C.c. p Archivo

Mail: cruzgonzalezregalado@gmail.com