



H. AYUNTAMIENTO DE ATENGO 2015-2018

OBRAS PÚBLICAS
O.P. 002/ 2016

A QUIEN CORRESPONDA:

El que suscribe el **ING. HECTOR MIGUEL FRANCO MADRIGAL**, Director de Obras públicas del **H. AYUNTAMIENTO DE ATENGO, JALISCO**; Por medio del presente.

AUTORIZA.

Que en esta oficina tenemos a bien otorgar al **C. MARIO FRANCO FRAUSTO**.

PERMISO DE SUBDIVISIÓN.

Respecto a un predio **RUSTICO** denominado "**SAN PEDRO ACHALE**" en la Municipalidad de Atengo, Jalisco. Con una extensión superficial de **1-00-00.00 HAS. (UNA HECTÁREAS CERO ÁREAS CERO CENTIÁREAS DE TERRENO)**, con las siguientes medidas y linderos.

NORTE: 210.00 MTS (DOSCIENTOS DIEZ METROS) con Mario Franco Frausto y J. de Jesús Macías Pelayo, camino Trigo de Alteñas a Soyatlan del Oro de por medio.

SUR: 149.58 MTS (CIENTO CUARENTA Y NUEVE PUNTO CINCUENTA Y OCHO METROS) con ejido Tacota.

ORIENTE: 50.00 MTS (CINCUENTA METROS) con ejido Tacota

PONIENTE: 70.00 MTS (SETENTA METROS) con ejido Tacota.

LA SUBDIVISION ES LA SIGUIENTE:

Fracción B a subdividir: contara con una superficie de **00-53-06.14 HAS (CERO HECTÁREAS CINCUENTA Y TRES ÁREAS CERO SEIS PUNTO CATORCE CENTIÁREAS DE TERRENO)**. Con las siguientes medidas y linderos.

NORESTE: 56.98 MTS (CINCUENTA Y SEIS PUNTO NOVENTA Y OCHO METROS) con J. de Jesús Macías Pelayo y camino de por medio Trigo de Alteñas-Soyatlan del Oro.

SUROESTE: 90.46 MTS (NOVENTA PUNTO CUARENTA Y SEIS METROS) con Ejido Tacota.

SURESTE: 79.93 MTS (SETENTA Y NUEVE PUNTO NOVENTA Y TRES METROS) con Ejido Tacota.

NOROESTE: 63.14 MTS (SESENTA Y TRES PUNTO CATORCE METROS) con fracción "A"

FRACCIÓN "A" O RESTO DE LA PROPIEDAD: contara con una superficie real y verdadera de **00-34-70.43 HAS (CERO HECTÁREAS TREINTA Y CUATRO ÁREAS SETENTA PUNTO CUARENTA Y TRES CENTIÁREAS DE TERRENO)** con las siguientes medidas y linderos.


NORESTE: 127.61 MTS (CIENTO VEINTISIETE PUNTO SESENTA Y UNO METROS) con J. de Jesus Macias Pelayo y camino de por medio Trigo de Alteñas- Soyatlan del Oro.


SUROESTE. 135.51 MTS (CIENTO TREINTA Y CINCO PUNTO CINCUENTA Y UNO METROS) con Ejido Tacota

SURESTE: 63.14 MTS (SESENTA Y TRES PUNTO CATORCE METROS) con Ejido Tacota.

NOROESTE: 10.61 MTS (DIEZ PUNTO SESENTA Y UNO) con Ejido Tacota.

Email: cruzgonzalezregalado@gmail.com





H. AYUNTAMIENTO DE ATENGO

2015-2018

FRACCIÓN "A" O RESTO DE LA PROPIEDAD: contara con una superficie real y verdadera de 00-34-70.43 HAS (CERO HECTÁREAS TREINTA Y CUATRO ÁREAS SETENTA PUNTO CUARENTA Y TRES CENTIÁREAS DE TERRENO) con las siguientes medidas y linderos.

NORESTE: 127.61 MTS (CIENTO VEINTISIETE PUNTO SESENTA Y UNO METROS) con J. de Jesus Macias Pelayo y camino de por medio Trigo de Alteñas- Soyatlan del Oro.

SUROESTE. 135.51 MTS (CIENTO TREINTA Y CINCO PUNTO CINCUENTA Y UNO METROS) con Ejido Tacota

SURESTE: 63.14 MTS (SESENTA Y TRES PUNTO CATORCE METROS) con Ejido Tacota.

NOROESTE: 10.61 MTS (DIEZ PUNTO SESENTA Y UNO) con Ejido Tacota.

Se extiende la presente, en la población de Atengo, Jalisco a 28 de Abril del 2016. Para usos y fines que al interesado convenga.

Email: cruzgonzalezregalado@gmail.com

ATENTAMENTE




ING. HÉCTOR MIGUEL FRANCO MADRIGAL
DIRECTOR DE OBRA PÚBLICA

C.c. p Catastro
C.c. p Tesorería
C.c.p Archivo

DIRECCION DE OBRAS PUBLICAS

C. TESORERO MUNICIPAL:

EL INTERESADO EN LA PRESENTE SOLICITUD DEBERA PAGAR A ESTA TESORERIA MUNICIPAL, LA CANTIDAD DE: \$ 1,747.89 (MIL SETECIENTOS CUARENTA Y SIETE 89/ 100 MN.)
CORRESPONDIENTES A LOS DERECHOS CAUSADOS EN EL OTORGAMIENTO DE LICENCIA PARA SUBDIVISION.



ATENGO
UN GOBIERNO PARA TODOS
AYUNTAMIENTO 2015-2018

www.atengo.gob.mx

Tel: 01 (349) 77 102 14 Hidalgo No. 4, Atengo, Jal.